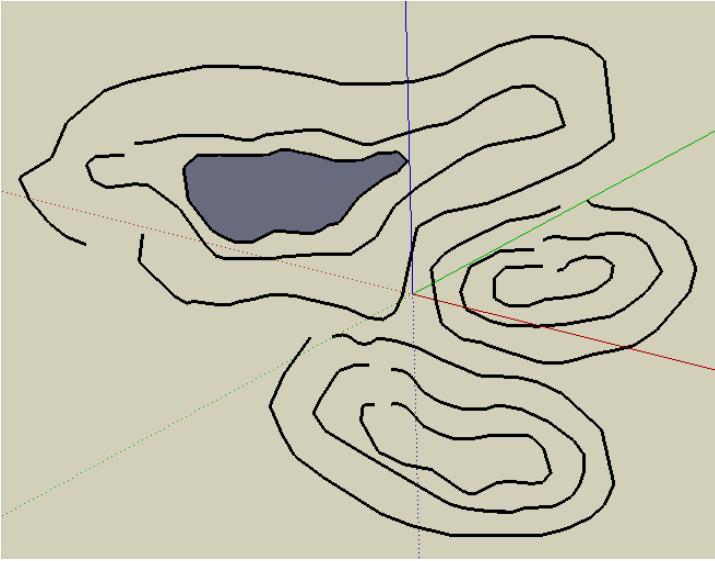
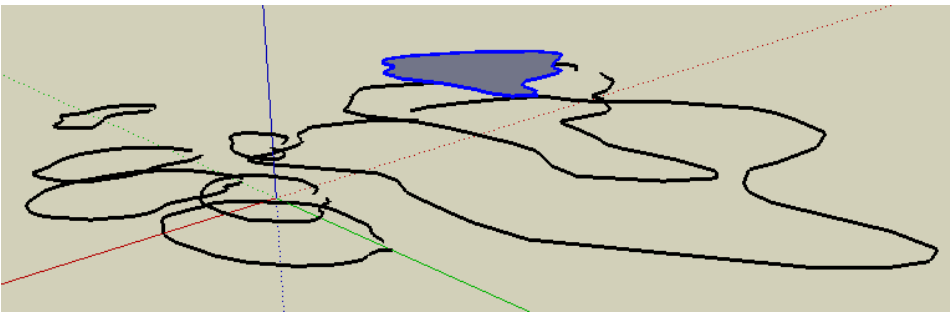


Übung 13: Geländeprofil - Berghütte:

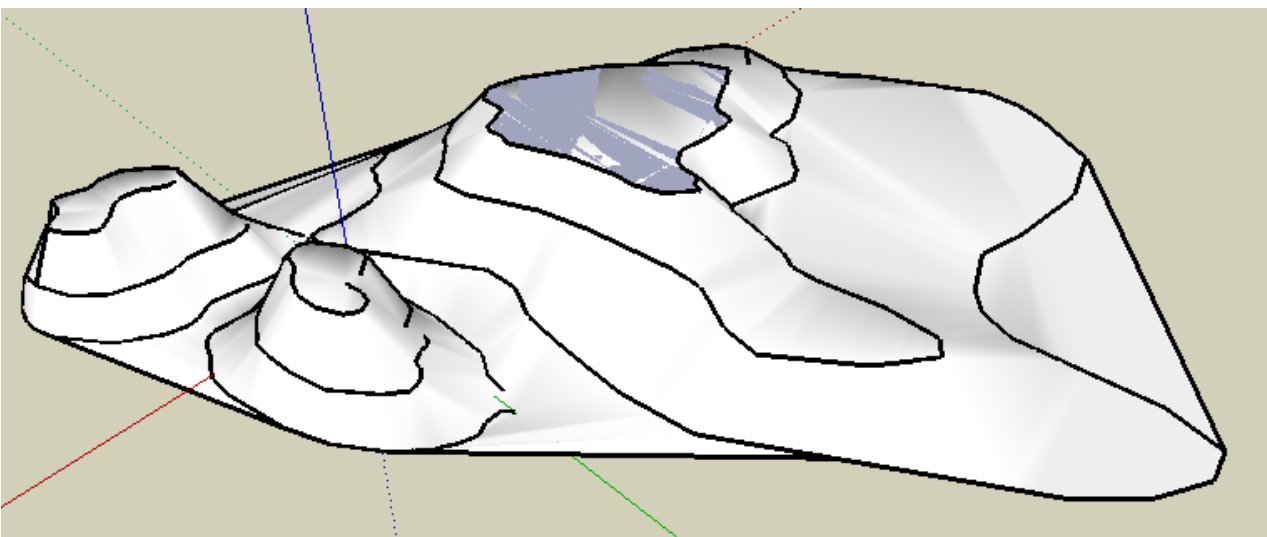
Mit Freihand Höhengschichtlinien zeichnen



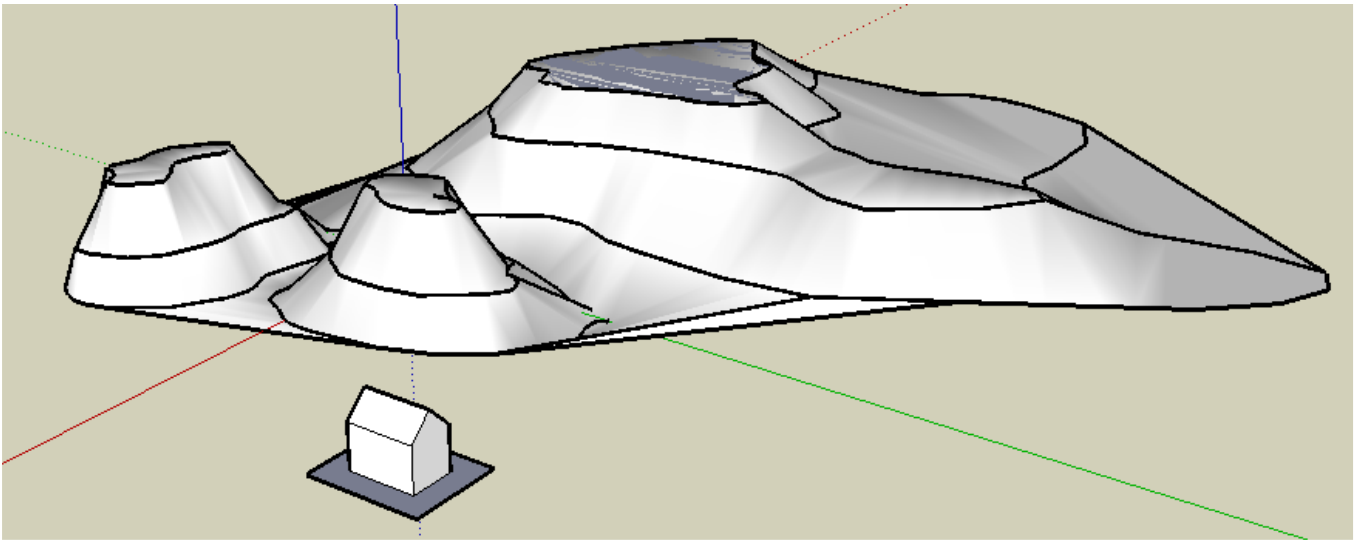
Höhenlinien markieren und einzeln verschieden hoch nach oben verschieben



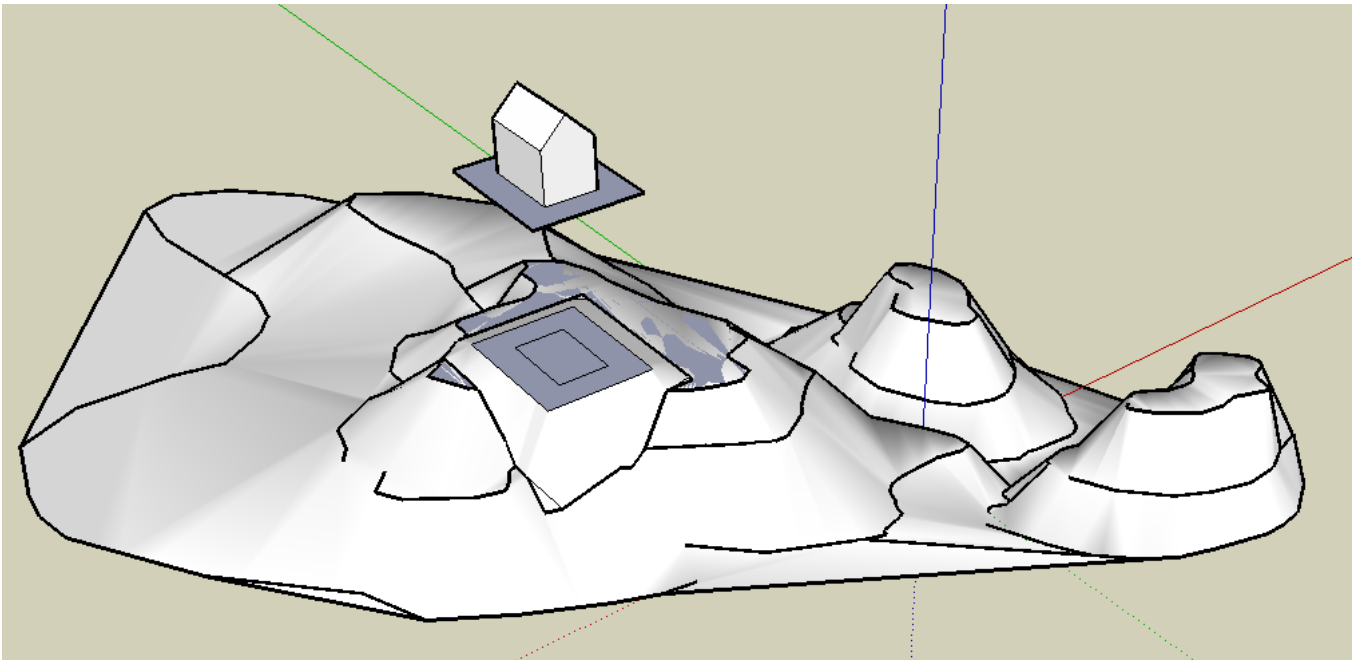
Alles markieren – aus Sandkisten Konturen auswählen



Haus irgendwo daneben zeichnen



Haus in den Berg hineinsetzen und dann entlang der blauen Linie nach oben ziehen
Haus markieren – Fläche abbilden – Fläche auf der das Haus stehen soll anklicken



Haus verschieben

